

1281
ARK-13










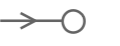
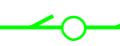

1288
ARK-13

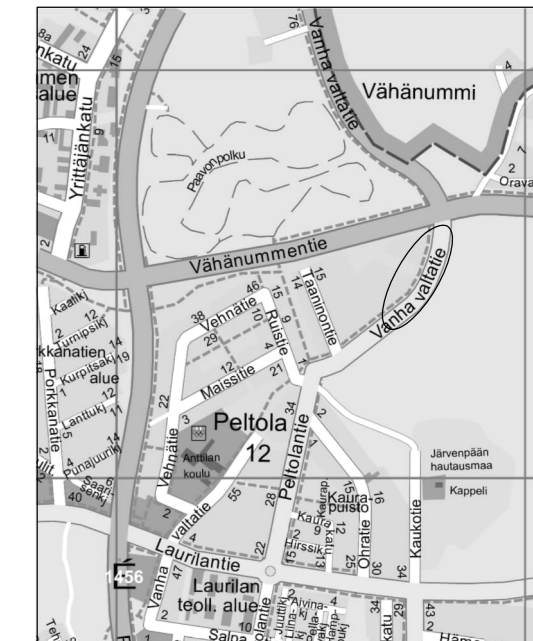
Kiinteistön tonttiliittymän korkeusasema kiinteistön rajalla on tarkistettava työmaalla ja sovitettava yhteen korttelirakentajan kanssa.


Hölkkä-
puisto

rak.
maakaasu
DN 200 T

MERKINTÖJEN SELITYKSET

-  Asfaltti, jk+pp-tie
-  Nurmetus
-  Kenttäkiveys
-  Kivituhka
-  Säilytettävä havu-/lehtipuu
-  Poistettava havu-/lehtipuu
-  Nykyinen maakaasujohto
-  Nykyinen vesijohto
-  Nyk. hulevesiviemäri, tarkastuskaivo ja hulevesikaivo
-  Nyk. jätevesiviemäri ja tarkastuskaivo
-  Suunniteltu hulevesiviemäri, tarkastuskaivo ja hulevesikaivo
-  Ojapainanne



 **JÄRVENPÄÄN KAUPUNKI**
KAUPUNKITEKNIikka
 SUUNNITTELUPALVELUT
 Sibeliuksenkatu 8 04400 Järvenpää puh. (09) 27191

VANHAN VALTATIE JK+PP-TIE

KATUSUUNNITELMA
ASEMPIIRUSTUS

Korkeustaso N2000, EUREF-FIN-tasokoordinaatio ETRS-GK25

DESTIA
 A COLAS COMPANY

PÄIVÄYS	PIIRT.
SUUNN.	
TARK.	
HYV.	
MITTAKAAVA	1:500
PIIRUSTUKSEN N:O	6021-220-1
LIITTYVÄ PIIR.N:O	
PÄIVÄYS 15.3.2023	PIIRT.
SUUNN. E. Hautalahti	
TARK. T. Häll	